





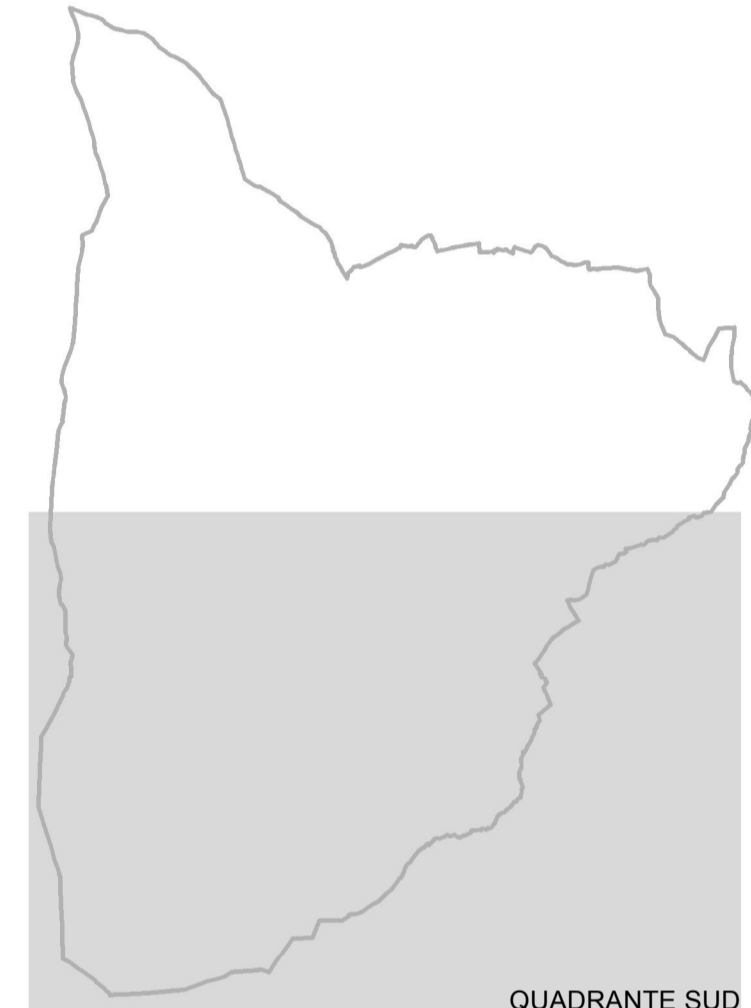


- AREE DI TUTELA PAESISTICA INDIVIDUATE PER LEGGE AI SENSI DELL'ART.142 DEL D. LGS. 42/2004 E S.M.I.
-  c) i fiumi, i torrenti, i corsi d'acqua iscritti negli elenchi previsti dal testo unico delle disposizioni di legge sulle acque ed impianti elettrici, approvato con regio decreto 11 dicembre 1933, n.1775, e relative sponde o piedi degli argini per una fascia di 150 metri ciascuna
 -  g) i territori coperti da foreste o da boschi, ancorché percorsi o danneggiati dal fuoco, e quelli sottoposti a vincolo di rimboscimento, come definiti dall'articolo 2, commi 2 e 6 del D.Lgs. 18 maggio 2001, n. 227;
 -  h) zone gravate da usi civici.
 -  m) zone di interesse archeologico vincolate
 -  zone di interesse archeologico indiziate

Tali disposizioni non si applicano alle aree che alla data del 6 settembre 1985 erano delimitate dal Piano Regolatore Generale come zone territoriali omogenee A e B.

- I SITI DELLA RETE NATURA 2000
-  Sito di Interesse Comunitario IT8030008 "Dorsale dei Monti Lattari"



Proiezione: UTM - Fusso: 33
Datum: WGS84 - Unità: metri
Base Cartografica:
Carta Tecnica Regionale della Campania del 2004

QUADRANTE SUD



Il Piano Urbanistico Comunale
di Nocera Superiore

La carta dei vincoli
I beni paesaggistici e la Rete Natura 2000
scala 1:5.000

Studi specialistici

geol. Giuseppe D'Amore
Studio geologico
SIPA
Studio agronomico e Valutazione di Incidenza

ing. Alfredo Amato
geom. Giovanni La Francesca
Piano di Zonizzazione Acustica



Anagrafe Edilizia

Autorità Competente Ambientale
arch. Vincenzo Sportiello
Responsabile del Settore Lavori Pubblici
arch. Giuseppe Ruggiero

Gruppo di progettazione

ing. Daniele Laudonio
Responsabile del Servizio Urbanistica
Responsabile del Procedimento

arch. Floriana Gigantino
Responsabile del Servizio Patrimonio
Valutazione Ambientale Strategica

ing. Luciano Ragazzi
Responsabile del Servizio Sistemi Informativi

urb. Daniele Rallo
urb. Raffaele Gerometta
arch. Antonio Oliviero
Coordinamento scientifico

arch. Giosuè Gerardo Saturno
Urbanista ed esperto GIS

1.2.1.b

Giugno 2016